















LEGENDA

-  Nawierzchnia bitumiczna (jezdnia drogi, ścieżka rowerowa, zjazd)
-  Nawierzchnia z kostki brukowej gr. 8 cm (ścieżka rowerowa)
-  Nawierzchnia z kostki brukowej gr. 8 cm (parking, zatoka postojowa)
-  Nawierzchnia z kostki brukowej gr. 8 cm (zjazd)
-  Projektowana powierzchnia nasadzeń drzew
-  Pobocza ziemne
-  Pobocza umocnione kruszywem

-  SPR-n Projektowany separator
-  SCH-n Projektowana studnia chtonna
-  S-n Projektowana studzienki kanalizacyjne
-  250 PP Sn-10 Projektowany kolektor deszczowy
-  W-n Projektowany wpusty uliczne
-  Projektowane umocnie brukiem wlotu/wylotu przepustu
-  Drzewa do usunięcia

MAPA SYTUACYJNO-WYSOKOŚCIOWA do celów projektowych

Skala 1:1000

Ark. nr 1

Woj.: kujawsko-pomorskie
Powiat: tucholski
Gmina: Gostycyn

Okręg GOSTYCYN

Ark. mapy 344.231.033.034
KERG 1885-2/2008
Tuchola, dn. 02.06.2008r.

RYSUNEK UZGODNIENIOWY

Nazwa Przedsięwzięcia:

"Realizacja Inwestycji Drogowej Polegającej Na Rozbudowie Drogi
Powiatowej Nr 1038C Gostycyn-Piła w Zakresie Korekty Geometrii
Jezdni oraz Budowy Ścieżki Rowerowej"



UZGODNIENIE Nr 237/08/09

istniejąca projektowana sieć B+M została narisowana orientacyjnie:

Kable doświetlenia

Kanalizacja techniczna

Linie napowietrzne

Uzgodniono: bez uwag

Bydgoszcz, dnia 23 CZE. 2009

Uzgodnienie ważne 2 lata

Jarosław Zwoliński
Specjalista ds. Sieci Miedzianych
Polscon Sp. z o.o. Oddział w Warszawie

Netia SA
ul. Poleczki 13, 02-822 Warszawa
adres do korespondencji:
ul. Grunwaldzka 229, 85-438 Bydgoszcz
tel.: 52 581 55 01 fax: 52 581 55 00

JEDNOSTKA PROJEKTOWA AMM - DROGI Andrzej Marchlewicz ul. Farna 2 89-400 Sepólno Kraj.	Inwestor: ZARZĄD DRÓG POWIATOWYCH ul. Przemysłowa 6, 89-500 Tuchola		
	Tytuł projektu: <i>Realizacja inwestycji drogowej polegającej na rozbudowie drogi powiatowej nr 1038C relacji GOSTYCYN - PIŁA, w zakresie korekty geometrii jezdni i budowy ścieżki rowerowej</i>		
	Branża projektu: DROGOWA		
	Stadium projektu: RYSUNEK UZGODNIENIOWY		
funkcja, imię i nazwisko	numer i zakres uprawnień	podpis	
Projektant: mgr inż. Marek Pacholski	KUP/0129TWOD/05 <i>Uprawnienia budowlane do projektowania bez ograniczeń w specjalności drogowej</i>		
Sprawdzający: mgr inż. Andrzej Marchlewicz	UA/N/8345/847/84 <i>Uprawnienia budowlane do projektowania bez ograniczeń w specjalności drogowej</i>		
Asystent projektanta: mgr inż. Jarosław Kwiatkowiak	-----		
Asystent projektanta: mgr inż. Łukasz Złomek	-----		
Tytuł rysunku: PROJEKT ZAGOSPODAROWANIA TERENU			
Nr rysunku: -----		Skala rysunku: 1:30	Data rysunku: czerwiec 2009 r.